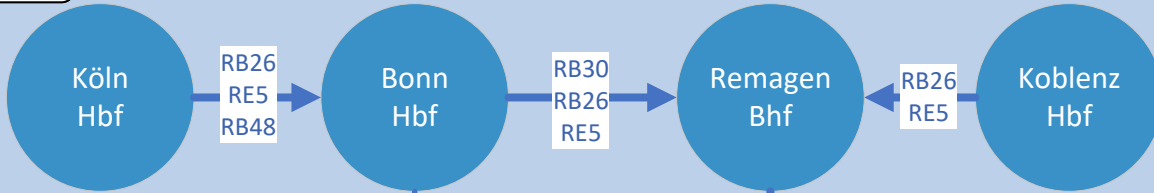





Anreise mit dem ÖPNV



Wandern für den Wiederaufbau 3.09. – 30.10. an allen Wochenenden



Interaktive Fahrpläne

(klicken Sie auf das jeweilige Symbol)

RE5	RB26	RB48	RB30	S23
SEV1	SEV3	SEV5		
Bus800	AST840	Bus844		

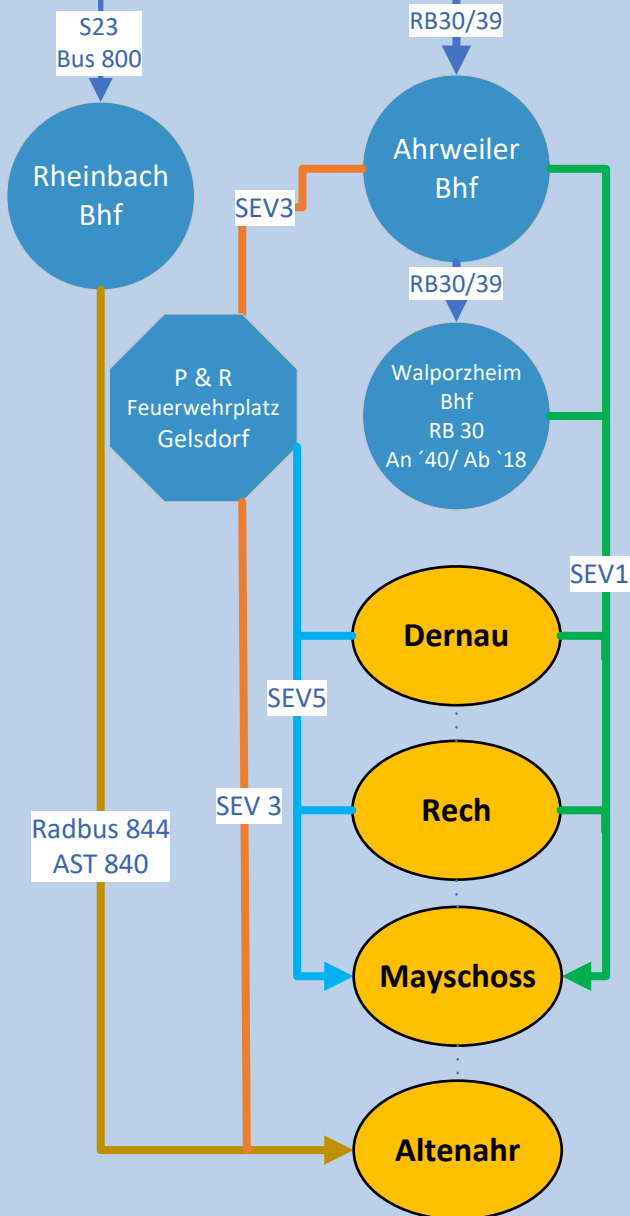


Anreise mit PKW

Anreise mit dem Auto von der A61, Ausfahrt 30, Dreieck Bad Neuenahr-Ahrweiler. Ab dort steigen Sie bitte auf den ÖPNV um. Es gibt derzeit nur eine begrenzte Anzahl Parkplätze.

Wichtig: In den Ahrtalgemeinden stehen, auch aufgrund der Weinlese, derzeit nur wenige Parkflächen zur Verfügung!

Bitte parken Sie nicht auf landwirtschaftlichen Flächen und Privatgrundstücken! Rettungswege unbedingt freihalten!



SEV1

Ahrweiler Bhf – Walporzheim Bhf – Marienthal – Derna – Rech – Mayschoß
Hin: Abfahrt Walporzheim Bhf `25 & `45
Rück: Abfahrt Derna `16 & `56
 Abfahrt Mayschoß `46

SEV3

Ahrweiler Bhf – Feuerwehrplatz Gelsdorf – Altenahr Bhf
Hin: Abfahrt Ahrweiler Bhf `38
Rück: Abfahrt Altenahr Bhf/ Friedhof `45

SEV5

(Kleinbus)
 Feuerwehrplatz Gelsdorf – Derna – Rech – Mayschoß
Hin: Abfahrt Feuerwehr Gelsdorf `02
Rück: Abfahrt Mayschoß `29

AST 840

Anruf-Sammeltaxi mit Voranmeldung

Taxi

Derna 02643/ 3333
 Altenahr 02643/6666

Bus 844 (Radbus)

Rheinbach Bhf – Altenahr Rathaus

<u>Hin:</u>	<u>Rück:</u>
8:35 - 09:06	09:49 - 10:23
10:35 - 11:06	11:49 - 12:23
12:35 - 13:06	13:49 - 14:23
14:35 - 15:06	15:49 - 16:23
16:35 - 17:06	17:49 - 18:23
18:35 - 19:06	19:49 - 20:23

Wanderkarten

Hier klicken

Sonstige Infos auf unserer Homepage

Hier klicken

Unsere Ticketempfehlung:

Einzelpersonen mit einem Tagesticket, Ab 3 Personen mit dem Minigruppenticket.

an allen Wochenenden im September und Oktober 2022

Wandern für den Wiederaufbau

Rotweinwanderweg

SolidAHRität

Alle Angaben ohne Gewähr